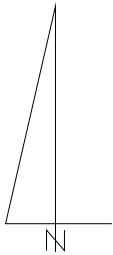
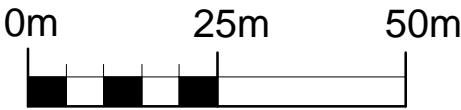


STRUKTURA FUNKCJONALNO - PRZESTRZENNA MIEJSCOWEGO PLANU
ZAGOSPODAROWANIA PRZESTRZENNEGO WSI KARWICA
- KOMPLEKS VI

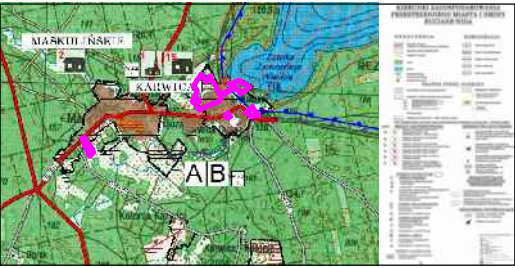


SKALA 1:1000



WYRYS ZE STUDIUM UWARUNKOWAŃ I KIERUNKÓW ZAGOSPODAROWANIA
PRZESTRZENNEGO MIASTA I GMINY RUCIANE - NIDA

GRANICA OPRACOWANIA PLANU

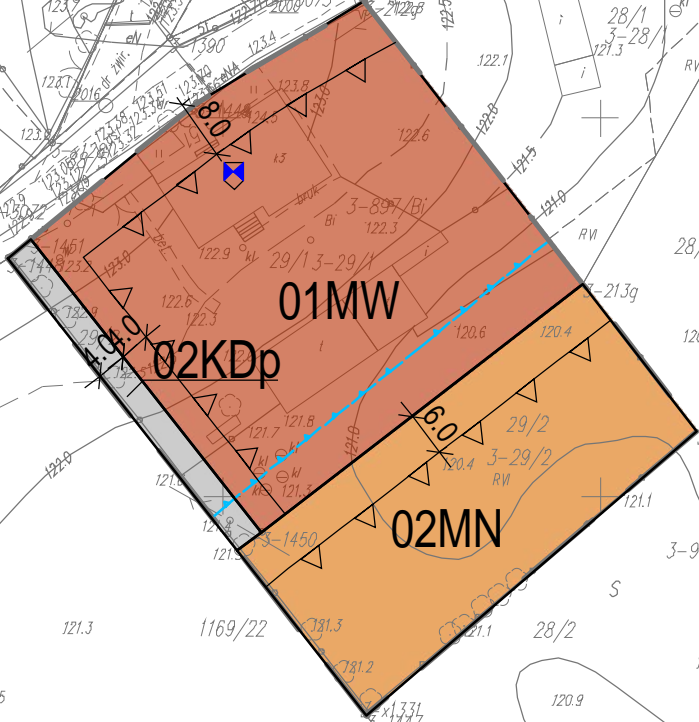



- USTALENIA:
- GRANICA OBSZARU OBJĘTEGO PLANEM MIEJSCOWYM
 - LINIA ROZGRANICZAJĄCA TERENY O RÓŻNYM PRZEZNACZENIU LUB RÓŻNYCH ZASADACH ZAGOSPODAROWANIA
 - NIEPRZEKACZALNA LINIA ZABUDOWY
 - MW TEREN ZABUDOWY MIESZKANIOWEJ WIELORODZINNEJ
 - MN TEREN ZABUDOWY MIESZKANIOWEJ JEDNORODZINNEJ
 - KDp TEREN CIĄGU PIESZO - JEZDNEGO
 - 6.0 ZWYMIAROWANIE PODANE W METRACH
- USTALENIA DOTYCZĄCE OBIEKTÓW I TERENÓW CHRONIONYCH NA PODSTAWIE PRZEPISÓW ODREBNYCH:
- ZABYTEK NIERUCHOMY UJĘTY W GMINNEJ EWIDENCJI ZABYTKÓW
 - GRANICA STREFY OCHRONY SANITARNEJ - 150 M OD CMENTARZA

OBSZAR OPRACOWANIA PLANU W ZAKRESIE ZAŁĄCZNIKA NR 5 ZLOKALIZOWANY JEST W GRANICACH NASTĘPUJĄCYCH FORM OCHRONY PRZYRODY:
- OBSZAR NATURA 2000 PUSZCZA PISKA - KOD OBSZARU PLB 280008;
- OBSZARU CHRONIONEGO KRAJOBRAZU PUSZCZY I JEZIOR PISKICH.

OBSZAR OPRACOWANIA PLANU W ZAKRESIE ZAŁĄCZNIKA NR 5 ZLOKALIZOWANY JEST W GRANICACH NASTĘPUJĄCYCH GŁÓWNYCH ZBIORNIKÓW WÓD PODZIEMNYCH:
- GŁÓWNY ZBIORNIK WÓD PODZIEMNYCH NR 215 "SUBNIECKA WARSZAWSKA";
- GŁÓWNY ZBIORNIK WÓD PODZIEMNYCH NR 216 "SANDR KURPIE".

OZNACZENIE INFORMACYJNE:
OBSZAR OPRACOWANIA PLANU W ZAKRESIE ZAŁĄCZNIKA NR 5 ZLOKALIZOWANY JEST W GRANICACH AGLOMERACJI RUCIANE-NIDA



	PLANOWANIE PRZESTRZENNE I OBSŁUGA NIERUCHOMOŚCI ESPRIT MICHAŁ ROMAŃSKI ul. Srebrna 8 lok. 42; 10-698 Olsztyn NIP 739 333 19 08 REGON 361984181 email: biuro@esprit.net.pl tel. 664 026 310	
DATA 05.2019	MIEJSCOWY PLAN ZAGOSPODAROWANIA PRZESTRZENNEGO WSI KARWICA - KOMPLEKS VI	SKALA 1:1000
GŁÓWNY PROJEKTANT	mgr inż. Michał Romański	
PROJEKTANT	mgr inż. Katarzyna Krukowska	