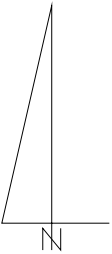
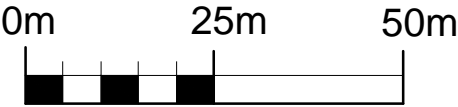


STRUKTURA FUNKCONALNO - PRZESTRZENNA MIEJSCOWEGO PLANU
ZAGOSPODAROWANIA PRZESTRZENNEGO WSI KARWICA
- KOMPLEKS VI

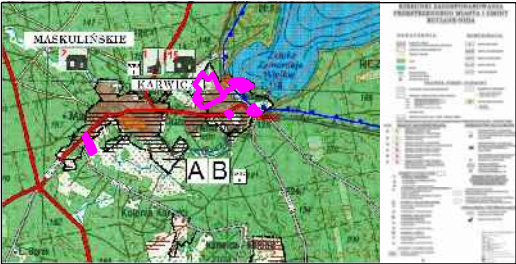


SKALA 1:1000



WYRYS ZE STUDIUM UWARUNKOWAŃ I KIERUNKÓW ZAGOSPODAROWANIA
PRZESTRZENNEGO MIASTA I GMINY RUCIANE - NIDA

GRANICA UPŁYKOWANIA PLANU



- USTALENIA:
- GRANICA OBSZARU OBJĘTEGO PLANEM MIEJSCOWYM
 - LINIA ROZGRANICZAJĄCA TERENY O RÓŻNYM PRZEZNACZENIU LUB RÓŻNYCH ZASADACH ZAGOSPODAROWANIA
 - NIEPRZEKRACZALNA LINIA ZABUDOWY
 - TEREN USŁUG Z ZAKRESU SPORTU I REKREACJI STANOWIĄCYCH INWESTYCJĘ CELU PUBLICZNEGO - TEREN DOSTĘPU DO WÓD POWIERZCHNIOWYCH
 - TEREN LASU
 - TEREN CIĄGU PIESZO - JEZDNEGO
 - TEREN WÓD POWIERZCHNIOWYCH ŚRÓDLĄDOWYCH PŁYNĄCYCH
 - ZWYMIAROWANIE PODANE W METRACH
- USTALENIA DOTYCZĄCE OBIEKTÓW I TERENÓW CHRONIONYCH NA PODSTAWIE PRZEPISÓW ODREBNYCH:
- GRANICA STREFY OCHRONY SANITARNEJ - 150 M OD CMENTARZA
- OBZAR OPRACOWANIA PLANU W ZAKRESIE ZAŁĄCZNIKA NR 2 ZLOKALIZOWANY JEST W GRANICACH NASTĘPUJĄCYCH FORM OCHRONY PRZYRODY:
- OBZAR NATURA 2000 PUSCZA PISKA - KOD OBSZARU PLB 280008;
 - OBZAR NATURA 2000 OSTOJA PISKA - KOD OBSZARU PLH 280048;
 - OBZARU CHRONIONEGO KRAJOBRAZU PUSCZY I JEZIOR PISKICH.
- OBZAR OPRACOWANIA PLANU W ZAKRESIE ZAŁĄCZNIKA NR 2 ZLOKALIZOWANY JEST W GRANICACH NASTĘPUJĄCYCH GŁÓWNYCH ZBIORNIKÓW WÓD PODZIEMNYCH:
- GŁÓWNY ZBIORNIK WÓD PODZIEMNYCH NR 215 "SUBIECKA WARSZAWSKA";
 - GŁÓWNY ZBIORNIK WÓD PODZIEMNYCH NR 216 "SANDR KURPIE".
- OZNACZENIE INFORMACYJNE:
- GRANICA AGLOMERACJI RUCIANE - NIDA

<div><div>ESPRIT</div><div>PLANOWANIE PRZESTRZENNE I OBSŁUGA NIERUCHOMOŚCI ESPRIT MICHAŁ ROMAŃSKI ul. Srebrna 8 lok. 42; 10-698 Olsztyn NIP 739 333 19 08 REGON 361984181 email: biuro@esprit.net.pl tel. 664 026 310</div></div>		
DATA 05.2019	MIEJSCOWY PLAN ZAGOSPODAROWANIA PRZESTRZENNEGO WSI KARWICA - KOMPLEKS VI	SKALA 1:1000
GŁÓWNY PROJEKTANT	mgr inż. Michał Romański	
PROJEKTANT	mgr inż. Katarzyna Krukowska	