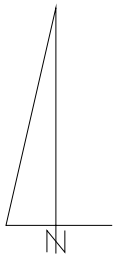
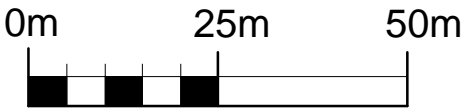


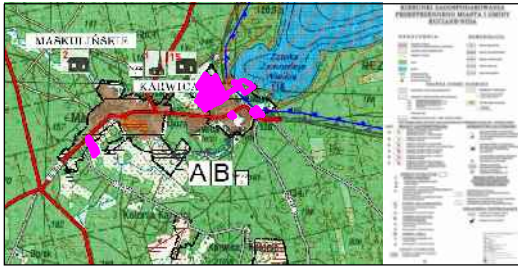
STRUKTURA FUNKLJCJONALNO - PRZESTRZENNA MIEJSCOWEGO PLANU
ZAGOSPODAROWANIA PRZESTRZENNEGO WSI KARWICA
- KOMPLEKS VI



SKALA 1:1000



WYRYS ZE STUDIUM UWARUNKOWAŃ I KIERUNKÓW ZAGOSPODAROWANIA PRZESTRZENNEGO MIASTA I GMINY RUCIANE - NIDA



- USTALENIA:
- GRANICA OBSZARU OBJĘTEGO PLANEM MIEJSCOWYM
 - LINIA ROZGRANICZAJĄCA TERENY O RÓŻNYM PRZEZNACZENIU LUB RÓŻNYMI ZASADAMI ZAGOSPODAROWANIA
 - NIEPRZECIEKALNA LINIA ZABUDOWY
 - MN TEREN ZABUDOWY MIESZKANIOWEJ JEDNORODZINNEJ
 - ML TEREN ZABUDOWY REKREACJI INDYWIDUALNEJ
 - Z TEREN ZIELENI
 - WS TEREN WÓD POWIERZCHNIOWYCH ŚRÓDLĄDOWYCH STOJĄCYCH
 - KDW TEREN DROGI WEWNĘTRZNEJ
 - 6.0 ZWYMIAROWANIE PODANE W METRACH

USTALENIA DOTYCZĄCE OBIEKTÓW I TERENÓW CHRONIONYCH NA PODSTAWIE PRZEPISÓW ODRĘBNYCH:

- GRANICA STREFY OCHRONY SANITARNEJ - 50 M OD CMENTARZA
- GRANICA STREFY OCHRONY SANITARNEJ - 150 M OD CMENTARZA

Obszar opracowania planu w zakresie załącznika nr 1, zlokalizowany jest w granicach następujących form ochrony przyrody:

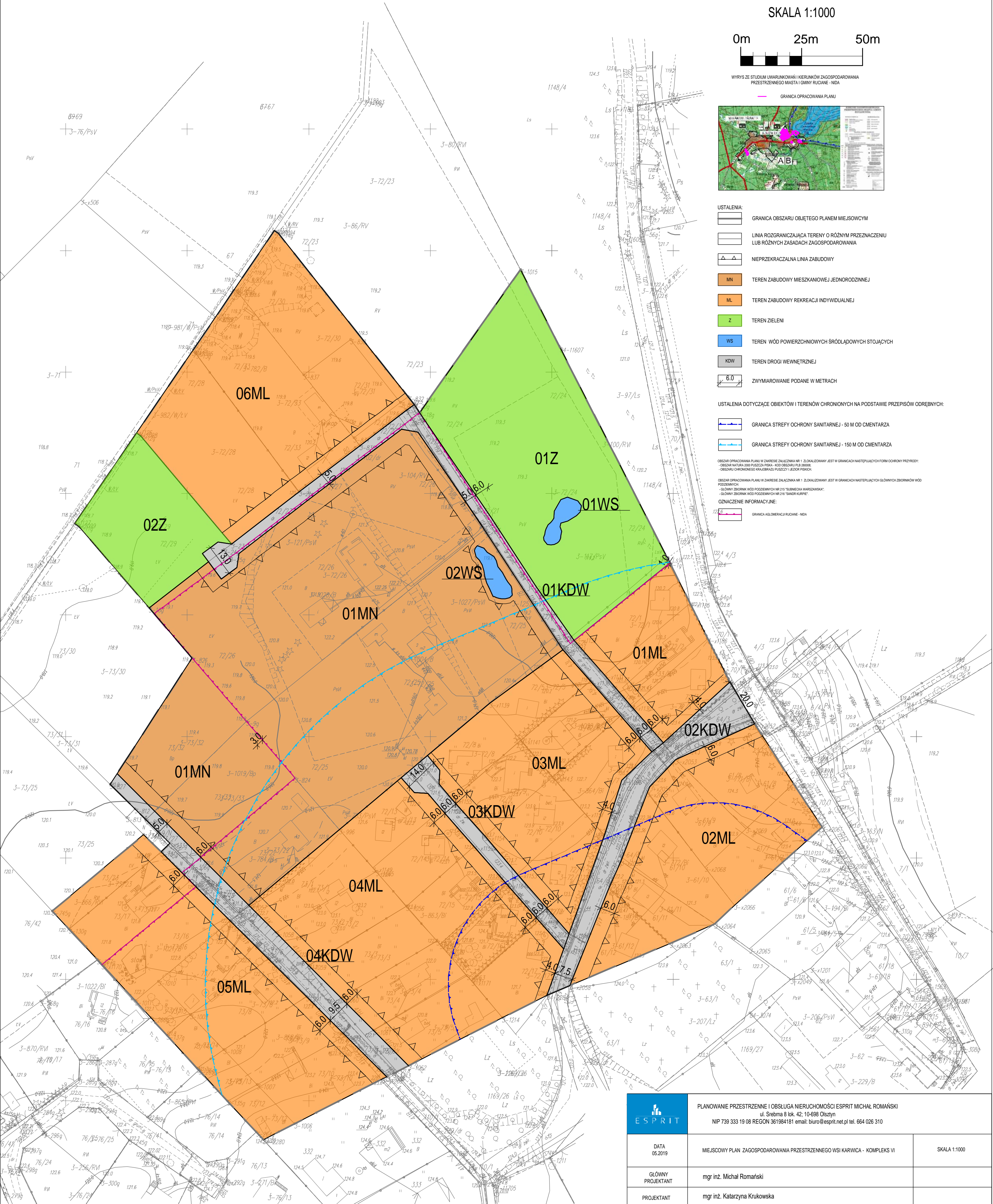
- Obszar Natura 2000 Puszczą Psak - kod obszaru PLB 20000
- Obszar chronionego krajobrazu Puszczy Łęczyńskich

Obszar opracowania planu w zakresie załącznika nr 2, zlokalizowany jest w granicach następujących głównych zbiorników wód podziemnych:

- Główny zbiornik wód podziemnych nr 115 "Słoneczna Wąsowska"
- Główny zbiornik wód podziemnych nr 214 "Słoneczna Wąsowska"

OZNACZENIE INFORMACYJNE:

- GRANICA AGLOMERACJI RUCIANE - NIDA



<div><div><div></div><div>ESPRIT</div></div><div>PLANOWANIE PRZESTRZENNE I OBSŁUGA NIERUCHOMOŚCI ESPRIT MICHAŁ ROMAŃSKI ul. Srebrna 8 lok. 42; 10-698 Olsztyn NIP 739 333 19 08 REGON 361984181 email: biuro@esprit.net.pl tel. 664 026 310</div></div>		
DATA 05.2019	MIEJSCOWY PLAN ZAGOSPODAROWANIA PRZESTRZENNEGO WSI KARWICA - KOMPLEKS VI	SKALA 1:1000
GŁÓWNY PROJEKTANT	mgr inż. Michał Romański	
PROJEKTANT	mgr inż. Katarzyna Krukowska	