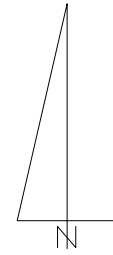


# MIEJSCOWY PLAN ZAGOSPODAROWANIA PRZESTRZENNEGO WSI KARWICA - KOMPLEKS VI - PROJEKT

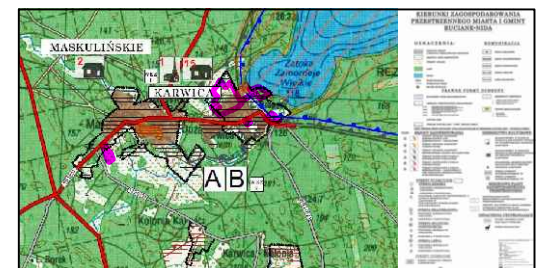


SKALA 1:1000



WYRYS ZE STUDIUM UWARUNKOWAŃ I KIERUNKÓW ZAGOSPODAROWANIA  
PRZESTRZENNEGO MIASTA I GMINY RUCIANE - NIDA

GRANICA OPRACOWANIA PLANU



USTALENIA:



GRANICA OBSZARU OBJĘTEGO PLANEM MIEJSOWCYM



LINIA ROZGRANICZAJĄCA TERENY O RÓŻNYM PRZEZNACZENIU LUB  
RÓŻNYCH ZASADACH ZAGOSPODAROWANIA



NIEPRZEKRACZALNA LINIA ZABUDOWY



TEREN ZABUDOWY MIESZKANIOWEJ WIELORODZINNEJ



TEREN ZABUDOWY MIESZKANIOWEJ JEDNORODZINNEJ



TEREN CIĄGU PIESZO - JEZDNEGO



ZWYMIAROWANIE PODANE W METRACH

USTALENIA DOTYCZĄCE OBIEKTÓW I TERENÓW CHRONIONYCH NA PODSTAWIE PRZEPISÓW ODREBNYCH:



ZABYTEK NIERUCHOMY UJĘTY W GMINNEJ EWIDENCJI ZABYTEKÓW



GRANICA STREFY OCHRONY SANITARNEJ - 150 M OD CMENTARZA

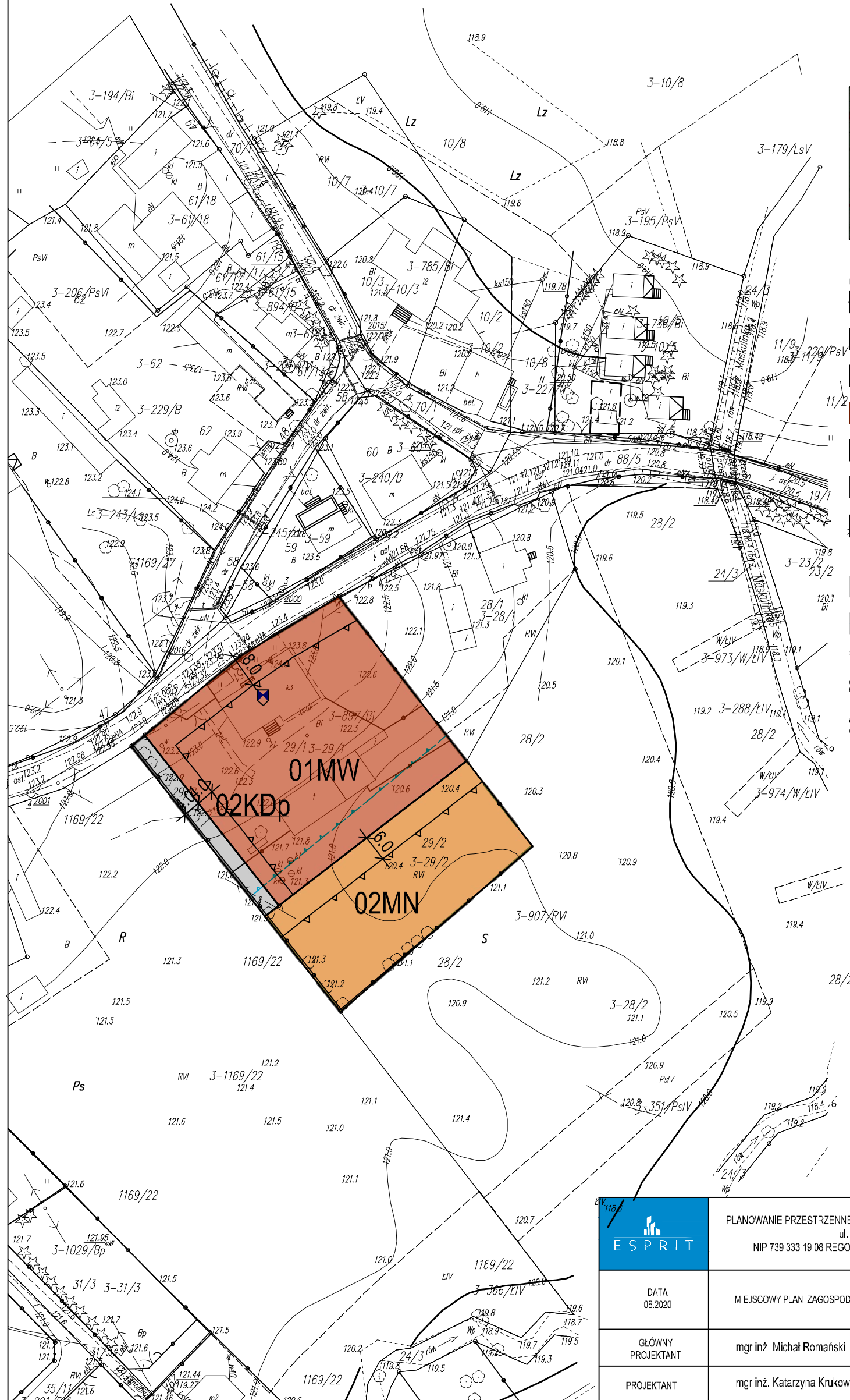
GŁÓWNY OPRACOWANIE PLANU W ZAKRESIE ZAŁĄCZNIKA NR 5 ZLOKALIZOWANY JEST W GRANICACH NASTĘPUJĄCYCH FORM OCHRONY PRZYRODY:  
- OBEZAR NATURA 2000 PUSZCZA PISKI - KOD OBEZARU PLB 250002  
- OBEZARU CHRONIŁEGO KRAJÓGRAZU PUSZCZY I JEZIOR PISKICH.

Obszar opłacania planu w zakresie załącznika nr 5 zlokalizowany jest w granicach następujących gólinnych zbiorników wod podziemnych:

- Góliny\* Zbiornik Wod Podziemnych nr 216 "Subiecka Warszawa";
- Góliny\* Zbiornik Wod Podziemnych nr 216 "Sadur Kurpie".

OZNACZENIE INFORMACYJNE:

OBSZAR OPRACOWANIA PLANU W ZAKRESIE ZAŁĄCZNIKA NR 5 ZLOKALIZOWANY JEST W GRANICACH AGLOMERACJI R. CIANIE-NIDA



PLANOWANIE PRZESTRZENNE I OBSŁUGA NIERUCHOMOŚCI ESPRIT MICHAŁ ROMAŃSKI  
ul. Srebrna 8 lok. 42; 10-698 Olsztyn  
NIP 739 333 19 08 REGON 361984181 email: biuro@esprit.net.pl tel. 664 026 310

DATA

MIEJSOWY PLAN ZAGOSPODAROWANIA PRZESTRZENNEGO WIELKAWICA – KOMPLEKS VI

SKALA 1:1000

GŁÓWNY  
PROJEKTANT

mgr inż. Michał Romański

PROJEKTANT

mgr inż. Katarzyna Krukowska