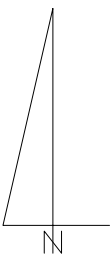


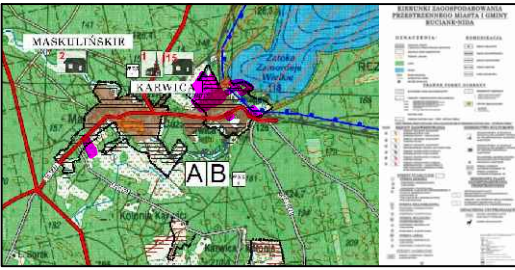
Miejscowy Plan Zagospodarowania Przestrzennego Wsi Karwica
- Kompleks VI - Projekt



SKALA 1:1000



WYRYS ZE STUDIUM UWARUNKOWAŃ I KIERUNKÓW ZAGOSPODAROWANIA PRZESTRZENNEGO MIASTA I GMINY RUCIANE - NIDA



- USTALENIA:
- GRANICA OBSZARU OBJĘTEGO PLANEM MIEJSCOWYM
 - LINIA ROZGRANICZAJĄCA TERENY O RÓŻNYM PRZEZNACZENIU LUB RÓŻNYCH ZASADACH ZAGOSPODAROWANIA
 - NIEPRZEKRACZALNA LINIA ZABUDOWY
 - MN TEREN ZABUDOWY MIESZKANIOWEJ JEDNORODZINNEJ
 - ML TEREN ZABUDOWY REKREACJI INDYWIDUALNEJ
 - Z TEREN ZIELENI
 - WS TEREN WÓD POWIERZCHNIOWYCH ŚRÓDLĄDOWYCH STOJĄCYCH
 - KDW TEREN DROGI WIEWNĘTRZNEJ
 - 6.0 ZWYMIAROWANIE PODANE W METRACH

USTALENIA DOTYCZĄCE OBJĘTOŚCI I TERENÓW CHRONIONYCH NA PODSTAWIE PRZEPISÓW ODRĘBNYCH:

- GRANICA STREFY OCHRONY SANITARNEJ - 50 M OD CMENTARZA
- GRANICA STREFY OCHRONY SANITARNEJ - 150 M OD CMENTARZA

Obszar opracowania planu w zakresie załącznika nr 1, zlokalizowany jest w granicach następujących form ochrony przyrody:

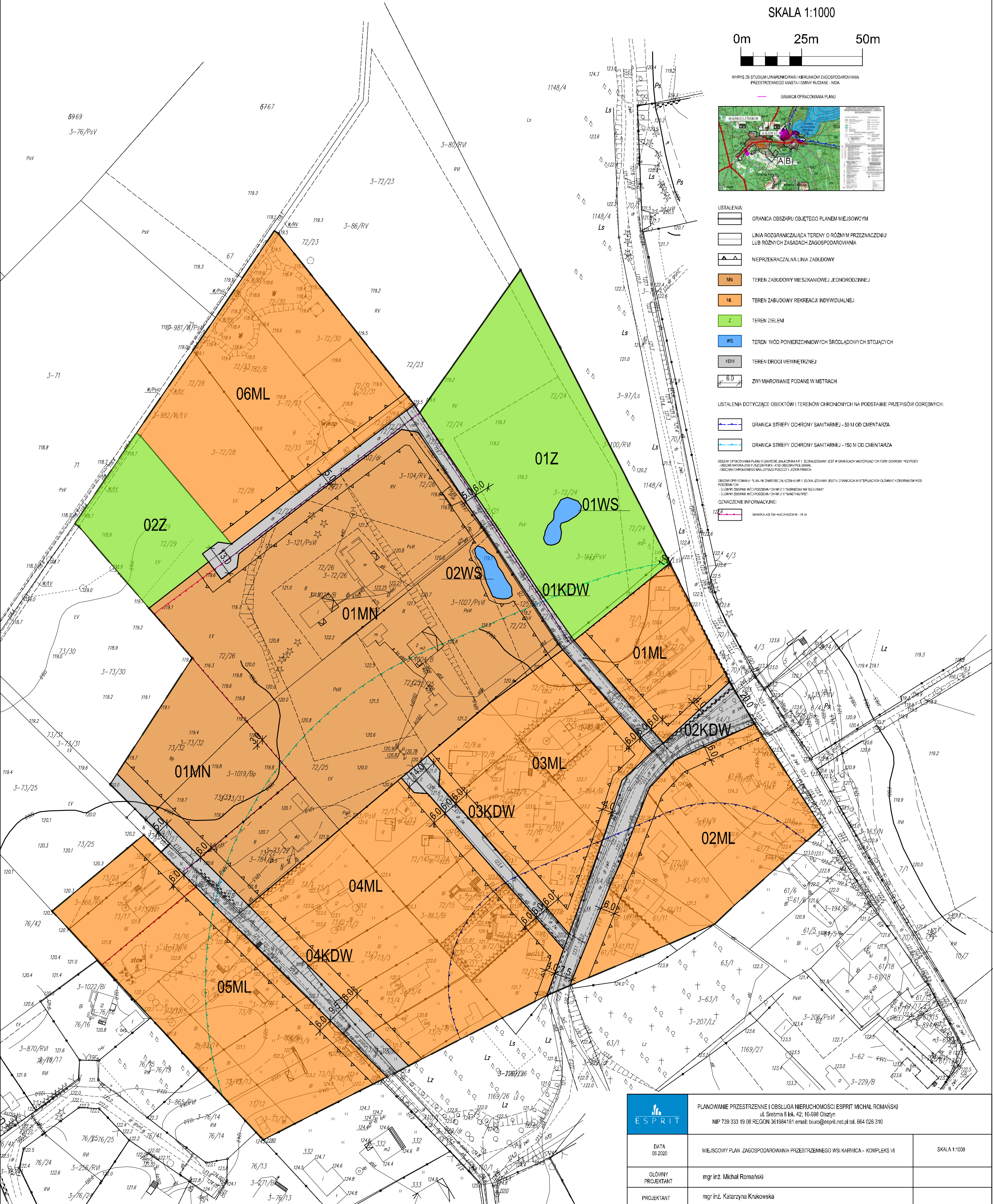
- Obszar Natura 2000 „Początek Rzeki Nidy” (obszar chroniony w ramach sieci Natura 2000)
- Obszar chroniony w ramach sieci Natura 2000 „Początek Rzeki Nidy” (obszar chroniony w ramach sieci Natura 2000)

Obszar opracowania planu w zakresie załącznika nr 1, zlokalizowany jest w granicach następujących form ochrony przyrody:

- Obszar chroniony w ramach sieci Natura 2000 „Początek Rzeki Nidy” (obszar chroniony w ramach sieci Natura 2000)
- Obszar chroniony w ramach sieci Natura 2000 „Początek Rzeki Nidy” (obszar chroniony w ramach sieci Natura 2000)

OZNACZENIE INFORMACYJNE:

- GRANICA OBSZARU OBJĘTEGO PLANEM MIEJSCOWYM



<div>ESPRIT</div> <div>PLANOWANIE PRZESTRZENNE I OBSŁUGA NIERUCHOMOŚCI</div> <div>ul. Srebrna 8 kł. 42; 10-598 Olsztyn</div> <div>NIP 739 333 19 08 REGON 361984181 email: biuro@esprit.net.pl tel. 664 026 310</div>		
DATA	06.2020	SKALA 1:1000
GŁÓWNY PROJEKTANT	mgr inż. Michał Romański	
PROJEKTANT	mgr inż. Katarzyna Krukowska	