




MAPA ORIENTACYJNA – POŁOŻENIE PRZEDSIĘWZIĘCIA W STOSUNKU DO TERENÓW OCHRONNYCH

O Z N A C Z E N I A:

 OBSZAR OBJĘTY PROJEKTEM
MIEJSCOWEGO PLANU
ZAGOSPODAROWANIA
PRZESTRZENNEGO

 ZASIĘG OBSZARU NATURA
2000 – "OSTOJA PISKA"

 OBSZAR CHRONIONEGO
KRAJOBRAZU –
PUSZCZY I JEZIOR
PISKICH

 ZASIĘG REZERWATU
JEZIORA NIDZKIEGO

CAŁY TEREN OBJĘTY OPRACOWANIEM
PLANU MIEJSCOWEGO ZNAJDUJE SIĘ W
GRANICACH OBSZARU NATURA 2000 –
"PUSZCZA PISKA"

SPORZĄDZIŁ:
mgr inż. MACIEJ WRONKA
PAŹDZIERNIK 2013

toroz

