


GEZ	KARTA ADRESOWA GMINNEJ EWIDENCJI ZABYTKÓW		3. Miejscowość <div>WEJSUNY</div>
1. Nazwa <div>BUDYNEK SZKOŁY</div>		2. Czas powstania <div>POCZ. XX</div>	
7. Fotografia z opisem wskazującym orientację w stosunku do sąsiednich terenów lub stron świata albo mapa z zaznaczonym stanowiskiem archeologicznym <div data-bbox="87 376 1341 1321">  </div> <div data-bbox="73 1342 340 1372"> Widok od strony północnej </div>			4. Adres <div>WEJSUNY 17 NR EWID. DZIAŁKI 84</div> 5. Przynależność administracyjna <div>Województwo warmińsko-mazurskie</div> <div>Powiat piski</div> <div>Gmina Ruciane-Nida</div> 6. Formy ochrony <div>WEZ zawiadomienie z dnia 14.12.2021 IZAR.5135.Z.136.2021 żw</div>

8. Historia, opis i wartości

Czas powstania – w pkt. 2

Obiekt wpisany do wojewódzkiej ewidencji zabytków decyzją Wojewódzkiego Konserwatora Zabytków

Budynek murowany, z czerwonej cegły. Częściowo zachowana stolarka okienna, będąca w trakcie wymiany. Dach dwuspadowy, obecnie w trakcie wymiany poszycia. Obiekt w trakcie remontu zmieniającego bryłę budynku.

Budynek gospodarczy nie istnieje.

9. Stan zachowania i postulaty dotyczące konserwacji

Stan zachowania:

Dobry

Postulaty dotyczące konserwacji:

Główną zasadą konserwatorską podczas planowania remontu obiektu jest wykonanie go przy użyciu materiałów historycznie uzasadnionych, z maksymalnym zachowaniem substancji zabytkowej i minimalną w nią ingerencją, tj. obowiązuje zasada kontynuacji tradycyjnych materiałów i, charakterystycznych dla okresu powstania obiektu.

Takie rozpoznanie winno wynikać np. z badań archiwalnych (źródeł ikonograficznych, fotograficznych, pisanych itp.) lub badań konserwatorskich substancji zabytkowej obiektu (dotyczy to głównie prac na elewacji, klatkach schodowych, piwnicach, werandach/balkonach, schodach, balustradach, bramach przejazdowych oraz wobec wszelkiej stolarki otworowej – okna i drzwi).

Niedopuszczalne jest stosowanie ahistorycznych materiałów budowlanych np. stolarka otworowa wykonana z PCV, blachodachówka/gont bitumiczny czy styropian/wełna do ocieplania zewnętrznego.

10. Wykonanie karty (autor, data, podpis)


Mateusz Wrześniewski

29.11.2022



11. Zatwierdzenie karty (podpis wojewódzkiego konserwatora zabytków)*

*dotyczy zabytków niewpisanych do rejestru zabytków i niewłączonych do wojewódzkiej ewidencji zabytków

GEZ		KARTA ADRESOWA GMINNEJ EWIDENCJI ZABYTKÓW		3. Miejscowość	
1. Nazwa		2. Czas powstania		RUCIANE-NIDA	
STOPIEŃ WODNY PIĘTRZĄCY „GUZIANKA”		1899-1900 R.			
7. Fotografia z opisem wskazującym orientację w stosunku do sąsiednich terenów lub stron świata albo mapa z zaznaczonym stanowiskiem archeologicznym				4. Adres	
				UL. GUZIANKA 16 NR EWID. DZIAŁKI 60	
				5. Przynależność administracyjna	
				Województwo warmińsko-mazurskie	
				Powiat piski	
				Gmina Ruciane-Nida	
				6. Formy ochrony	
				Wpis do rejestru zabytków województwa warmińsko-mazurskiego nr A-4671 z dn. 14.05.2019 r.	

Widok od strony zachodniej

Widok od strony zachodniej

8. Historia, opis i wartości

Obiekt powstał w latach 1899-1900. Na bocznym szlaku wodnym jez. Mikołajskie - jez. Nidzkie (pomiędzy jeziorami Beldany i Guzianka Mała). Śluza była jedną z dwóch powstałych na przełomie wieków XIX/XX budowli hydrotechnicznych na szlaku jezior, regulujących stan wód w kierunku południowym, miały również znaczenie gospodarcze. Były to wówczas jedyne tego typu obiekty w systemie jezior. Brak danych na temat projektanta i budowniczego.

Obiekt do 1945 r. był użytkowany przez niemiecki zarząd wodny, po 1945 r. śluza jest w zarządzie ODGW w Warszawie, Inspektoratu w Giżycku.

Całkowita długość śluzy wynosi 63,62m, długość użytkowa komory śluzy - 44,0 m, szerokość użytkowa śluzy –w dnie 7,5 m, górą 15,6 m. Nad śluzą most drogowy na dźwigarach stalowych. Ściany głowy dolnej są jednocześnie przyczółkami mostu na drodze Ruciane - Wejsuny. . Wrota stalowe, wsporne. Kanały obiegowe zamykane zasuwami płaskimi, stalowymi. Napęd mechanizmów wrót i zamknięć kanałów obiegowych - elektryczny, awaryjny - ręczny. Zamknięcie awaryjne śluzy – podwójne szandory drewniane.

Na terenie śluzy zlokalizowane są dwa obiekty: budynek magazynowy i budynek sterówki.

Źródło danych i mapa – karty WEZ opracowane przez WKZ w Olsztynie

9. Stan zachowania i postulaty dotyczące konserwacji

Stan zachowania:

Dobry

Postulaty dotyczące konserwacji:

Obiekt po niedawnym remoncie. Wskazana bieżąca pielęgnacja obiektu, prowadzenie ewentualnych dalszych prac remontowych pod nadzorem Wojewódzkiego Konserwatora Zabytków.

10. Wykonanie karty (autor, data, podpis)

Mateusz Wrześniewski

09.05.2023



11. Zatwierdzenie karty (podpis wojewódzkiego konserwatora zabytków)*

*dotyczy zabytków niewpisanych do rejestru zabytków i niewłączonych do wojewódzkiej ewidencji zabytków

GEZ

KARTA ADRESOWA GMINNEJ EWIDENCJI ZABYTKÓW

3. Miejscowość

RUCIANE-NIDA

1. Nazwa

**STOPIEŃ WODNY „GUZIANKA” –
STRAŻNICA WODNA**

2. Czas powstania

1899-1900 R.

7. Fotografia z opisem wskazującym orientację w stosunku do sąsiednich terenów lub stron świata albo mapa z zaznaczonym stanowiskiem archeologicznym



Widok od strony zachodniej



4. Adres

UL. GUZIANKA 18
NR EWID. DZIAŁKI 62/1

5. Przynależność administracyjna

Województwo warmińsko-mazurskie

Powiat piski

Gmina Ruciane-Nida

6. Formy ochrony

Wpis do wojewódzkiej ewidencji zabytków na podstawie zarządzenia Warmińsko-Mazurskiego Konserwatora Zabytków nr Z-34/2017 z 20.04.2017 r.

8. Historia, opis i wartości

Strażnica wodna, obiekt murowany, powstał ok. 1900 r. wraz z całym kompleksem stopnia wodnego, z przeznaczeniem na mieszkanie śluzowego. Dom wraz z zabudową gospodarczą tworzy niewielkie siedlisko.

W dekoracji budynku zastosowano formy historyzujące. Obiekt wraz z siedliskiem usytuowano po wschodniej stronie ul. Guzianka, ok. 200 m od śluzy. Prowadzi do niej krótki podjazd bezpośrednio z ulicy.

Zabudowa gospodarcza rozciąga się od wschodu. Fundamenty z kamienia polnego, ściany wewnętrzne i zewnętrzne z cegły ceramicznej na zaprawie wapiennej oraz w konstrukcji drewnianej szalowanie drewnem. Budynek tynkowany. Więźba drewniana, stolcowa i krokwiowa. Dach kryty dachówką ceramiczną, esówką na odeskowaniu oraz papą. Schody piwniczne łamane i proste betonowe. Wyżej drewniane, policzkowe, proste i łamane z balustradą o tralkach toczonych. Okna drewniane, skrzynkowe i krosnowe. Drzwi drewniane, płycinowe pełne, przeszklone. Budynek dwutraktowy na rzucie prostokąta, z lekko zryzalitowaną ścianą północną, w tym samym miejscu przylega wtórna drewniana weranda. Budynek jest częściowo podpiwniczony, parterowy kryty dachem dwuspadowym. Dobudówka wejścia kryta dachem dwuspadowym.

Źródło danych i mapa – karty WEZ opracowane przez WKZ w Olsztynie

9. Stan zachowania i postulaty dotyczące konserwacji

Stan zachowania:

Dobry

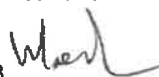
Postulaty dotyczące konserwacji:

Ogólny stan zachowania obiektu ocenić można jako dobry. Konstrukcja domu dobrze zachowana, obiekt ogólnie zadbane. Elewacja w stanie dobrym, brak większych spękań lub ubytków w otynkowaniu. Otwory okienne w stanie dobrym – okna szczelne. Zaleca się przeprowadzenie prac zabezpieczających pokrycie dachowe, na którym mogą pojawić się ślady zawilgocenia i pokrycia dachówek przez mchy. Dach szczelny. Zaleca się także przeprowadzanie bieżących prac modernizacyjnych, w celu zabezpieczenia stanu obiektu.

10. Wykonanie karty (autor, data, podpis)

Mateusz Wrześniewski

09.05.2023



11. Zatwierdzenie karty (podpis wojewódzkiego konserwatora zabytków)*

*dotyczy zabytków niewpisanych do rejestru zabytków i niewiązanych do wojewódzkiej ewidencji zabytków