



GEZ		KARTA ADRESOWA ZABYTKU		Miejscowość
1. Nazwa		2. Czas powstania		Ruciane - Nida
Wzwał obronny Ruciane - Guzianka (ul. Rybacka, ul. Guzianka, ul. Dworcowa) - bunkier wieżowy (wieża CKM)		1898/1907		
7. Fotografia z opisem wskazującym orientację w stosunku do sąsiednich terenów lub stron świata albo mapa z zaznaczonym stanowiskiem archeologicznym				
		4. Adres		
		ul. Rybacka przy moście kolejowym linii Ruciane-Pisz, w sąsiedztwie kanału łączącego jez. Nidzkie z jez. Guzianka Wielka działka nr: 125		
		5. Przynależność administracyjna		
		województwo:		
		Warmińsko-mazurskie		
		powiat: piski		
		gmina: Ruciane-Nida		

A-4664

BURMISTRZ  
Piotr Ryszard Felicki



Strzałka na mapie wskazuje kierunek ujęcia zdjęcia.

Mapka poglądowa nie mająca charakteru dokumentu urzędowego.  
Ukierunkowanie mapki: N  
Źródło mapy: <https://rucianenida.e-mapa.net/>

Dane z karty WEZ, autor S. Januszewski, 2013 rok. Bunkier, tzw. blokhaus, usytuowany jest nad kanałem łączącym jeziora Nidzkie i Wielka Guzianka, w ciągu linii kolejowej Ruciane - Pisz w odległości ok. 50 m. od mostu kolejowego, jednoprzęsłowego, kratowego, wzniesionego w 1879 r., odbudowanego w 1915.

W odległości ok. 150 m na ptn. od bunkra zbudowano drugi bunkier typu MG-Turm, lecz trzykondygnacyjny (dla obrony mostu drogowego na szosie Ruciane-Pisz, nad kanałem łączącym jez. Nidzkie z jez. Guzianka Wielka, obok powstałej współcześnie stacji paliw Orlenu). Dojazd do bunkra od ul. Dworcowej prowadzony jest ul. Rybacką.

Blokhaus wykonany jest z betonu, czyli analogicznie jak bunkry usytuowane przy służbie Guzianka i przy moście drogowym, lecz czterokondygnacyjny. Wykonany go z betonu, o ścianach grubości 1,5 m i stropie najwyższej kondygnacji grubości 0,5 m. Całość wykonano jako jeden odlew z betonu. Wypełnienie ścian stanowi kamień rzeczny i rzadkie zbrojenie z prętów stalowych. Plan zabudowy 6 x 9 m. Wysokość czterokondygnacyjnej wieży, z platformą na koronie sięga 15,0 m (w tym nad terenem ok. 9,5 m.). Elewacje betonowe, wieńczone strzelnicami platformy nawiązujące formą, podobnie jak bryła wieży, do średniowiecznych fortyfikacji miejskich - co podkreślono blankowaniem. Ten efekt wzmacniają otwory strzelnicze, o kształcie zróżnicowanym na każdej z kondygnacji (otworów pozbawiona jest kondygnacja podziemna - sypialnia żołnierska).

Budowla zachowana w stanie dobrym. Betonowe wewnętrzne. Ściany w stanie dobrym, podobnie stropy międzykondygnacyjne. Widoczne na ścianach są ubytki betonu spowodowane korozją betonu. Częściowe uszkodzenia betonu występują także przy otworach zejściowych stropów międzykondygnacyjnych.

Bunkier wieżowy (tzw. Blokhaus) na gruncie Polski stanowi wyjątkową budowlę fortyfikacyjną. Jej walory historyczno-techniczne podnosi, że funkcjonuje w zespole trzech analogicznego typu dzieł obronnych, utrzymanych w stanie b.dobrym i stanowiących dokument budownictwa militarnego wprowadzający w sztukę wojenną i system obronny Węzła Obronnego Ruciane - Guzianka.

10. Wykonanie karty (autor, data, podpis)

Artur Michalak

13/12/2021

11. Zatwierdzenie karty (podpis wojewódzkiego konserwatora zabytków)\*

\*dotyczy zabytków niewpisanych do rejestru zabytków i niewiązanych do wojewódzkiej ewidencji zabytków

\*Źródło danych: karty WEZ WKZ Warmińsko-mazurski

GEZ

KARTA ADRESOWA ZABYTKU

3. Miejscowość

1. Nazwa

Wzwał obronny Ruciane - Guzianka (ul. Rybacka, ul. Guzianka, ul. Dworcowa) - bunkier wieżowy (wieża CKM)

2. Czas powstania

1898/1907

7. Fotografia z opisem wskazującym orientację w stosunku do sąsiednich terenów lub stron świata albo mapa z zaznaczonym stanowiskiem archeologicznym



4. Adres

ul. Dworcowa  
przy moście drogowym,  
w sąsiedztwie stacji  
paliw Orlenu.

działka nr: 123/2

5. Przynależność  
administracyjna

województwo:

Warmińsko-mazurskie

powiat: piski

gmina: Ruciane-Nida

6. Formy ochrony

A-4664

Strzałka na mapie wskazuje kierunek ujęcia zdjęcia.



Mapka poglądowa nie mająca charakteru dokumentu urzędowego.  
Ukierunkowanie mapki: N  
Źródło mapy: <https://rucianenida.e-mapa.net/>

BURMISTRZ

Piotr Ryszard Felicki

8. Historia, opis i wartości\*

Dane z karty WEZ, autor S. Januszewski, 2013 rok. Bunkier, tzw. blokhauz, usytuowany jest nad kanałem łączącym jeziora Nidzkie i Wielka Guzianka, w odległości ok. 50 m. na zach. od mostu drogowego, żelbetowego wzniesionego w latach 60-tych XX w. w konstrukcji ramowej w miejsce starszego o konstrukcji stalowej, powstałego w 1915 r. w miejsce podobnego z 1869 r., zniszczonego w 1914 r. w czasie wycofywania się wojsk niemieckich przed Rosjanami. W odległości ok. 30 m na półn. od bunkra powstała współcześnie stacja paliw Orlen, usytuowana u wylotu z miasta na Pisz.

Blokhauz o konstrukcji analogicznej jak ten znad przyczółka mostowego i dolnej głowy śluzy Guzianka, wykonany z betonu, o ścianach grubości 1,5 m i stropie najwyższej kondygnacji grubości 0,5 m. Całość wykonano jako jeden odlew z betonu. Wypełnienie ścian stanowi kamień rzeczny i rzadkie zbrojenie z prętów stalowych. Pomieszczenia na każdej kondygnacji o rzucie prostokątnym, na planie wewnętrznym 3 x 6 m (plan zabudowy 6 x 9 m). Wysokość trzykondygnacyjnej wieży, z platformą na koronie, sięga 9,5 m. Wysokość poszczególnych kondygnacji była minimalnie zróżnicowana. Elewacje betonowe, wieńczone strzelnicami platformy nawiązujące formą, podobnie jak bryła wieży do średniowiecznych fortyfikacji miejskich - co podkreślono blankowaniem.

9. Stan zachowania i postulaty dotyczące konserwacji

Budowla zachowana w stanie dobrym. Betonowe wewnętrzne ściany w stanie dobrym, podobnie stropy międzykondygnacyjne.

Stan strzelnic dobry ale na obrzeżach otworów widoczne są skutki korozji betonu.

W części podziemnej (poz. -2) widoczny jest napływ wody infiltracyjnej z kanału i ze skarpy otaczającej wieżę od północy. Odpływ wody do opracowania.

10. Wykonanie karty  
(autor, data, podpis)

11. Zatwierdzenie karty  
(podpis wojewódzkiego  
konserwatora zabytków)\*

Artur Michalak

13/12/2021

\*dotyczy zabytków  
niewpisanych do rejestru  
zabytków i niewłączonych  
do wojewódzkiej ewidencji  
zabytków

\*Źródło danych: karty WEZ WKZ Warmińsko-mazurski



GEZ		KARTA ADRESOWA ZABYTKU		3. Miejscowość
1. Nazwa	wieża ciśnień	2. Czas powstania	1904 rok	Ruciane - Nida
7. Fotografia z opisem wskazującym orientację w stosunku do sąsiednich terenów lub stron świata albo mapa z zaznaczonym stanowiskiem archeologicznym				
				
Strzałka na mapie wskazuje kierunek ujęcia zdjęcia.		Mapka poglądowa nie mająca charakteru dokumentu urzędowego. Ukierunkowanie mapki: N Źródło mapy: <a href="https://rucianenida.e-mapa.net/">https://rucianenida.e-mapa.net/</a>		
4. Adres		ul. Dworcowa 11		
5. Przynależność administracyjna		działka nr: 104/11		
województwo:		5. Przynależność administracyjna		
Warmińsko-mazurskie		województwo:		
powiat: piski		Warmińsko-mazurskie		
gmina: Ruciane-Nida		powiat: piski		
6. Formy ochrony		gmina: Ruciane-Nida		

8. Historia, opis i wartości\*

Wieża ciśnień została zbudowana na terenie tartaku przez jego właściciela (Andersa) w roku 1904. Wieżowy zbiornik wodny zaopatrywał w wodę sieć przemysłową tartaku, również Ruciane-Nidę. Wieża ciśnień tworzy wraz z halą traków, budynkiem kotłowni i warsztatu mechanicznego, kuźni i stolarni, zwarty zespół architektury przemysłowej z przełomu XIX/XX wieku. Formą swoją nawiązuje jeszcze do średniowiecznych wież zamkowych. Przemysłowa wodociągowa wieża ciśnień usytuowana jest na terenie tartaku, w bezpośrednim sąsiedztwie budynku administracyjnego.

Fundament murowany z kamienia łamanego. Trzon i głowica murowane z cegły klinkierowej, na zaprawie cementowo-wapiennej z zewnątrz spoinowanej. Ściany wewnątrz tynkowane i bielone. Grubość ścian trzonu ok. 58 cm, głowicy 36 cm. Stropy wszystkich kondygnacji służą organizacji komunikacji pionowej do zbiornika i jako pomost roboczy w pracach konserwacyjnych. Wieża jest czterokondygnacyjna, składająca się z trzech części: prostopadłościennego trzonu, głowicy w formie graniastopłu o podstawie ośmiokąta foremnego i dachu w postaci ostrośłu o podstawie sześciokąta foremnego. Całkowita wysokość budowli ok. 15,5 m. Elewacja zróżnicowana w zależności od części. Poszczególne człony rozdzielone maszynymi gzymsami schodkowymi, międzykondygnacyjnymi.


9. Stan zachowania i postulaty dotyczące konserwacji

Ogólnie wieża jest zaniebana, widoczne uszkodzenia gzymsów, detalu (cegłanych kształtek, zniszczone tynki zewnętrzne). Wieża w rzucie zmienia formę: Od prostopadłościanu o boku kwadratu w części dolnej do głowicy na planie ośmiokąta. Róża wiatrów, stanowiąca niegdyś część zwieńczenia, zdemontowana, wymaga renowacji, zdeponowana jest w pobliskim magazynie. Tynki zewnętrzne wymagają remontu.

Wymagany remont ogólny obiektu.

10. Wykonanie karty (autor, data, podpis)	11. Zatwierdzenie karty (podpis wojewódzkiego konserwatora zabytków)*
<b>Artur Michalak</b>  <b>13/12/2021</b>	<div>*dotyczy zabytków niewpisanych do rejestru zabytków i niewłączonych do wojewódzkiej ewidencji zabytków</div>

\*Źródło danych: karty WEZ WKZ Warmińsko-mazurski

GEZ		KARTA ADRESOWA ZABYT KU	
1. Nazwa	cmentarz ewangelicki	2. Czas powstania	początek XX w.
7. Fotografia z opisem wskazującym orientację w stosunku do sąsiednich terenów lub stron świata albo mapa z zaznaczonym stanowiskiem archeologicznym			
			
3. Miejscowość		Zameczek	
4. Adres		Zameczek (Schlösschen Ort, Waldschöwsschen) działka nr: 48	
5. Przynależność administracyjna		województwo: Warmińsko-mazurskie powiat: piski gmina: Ruciane-Nida	
6. Formy ochrony			

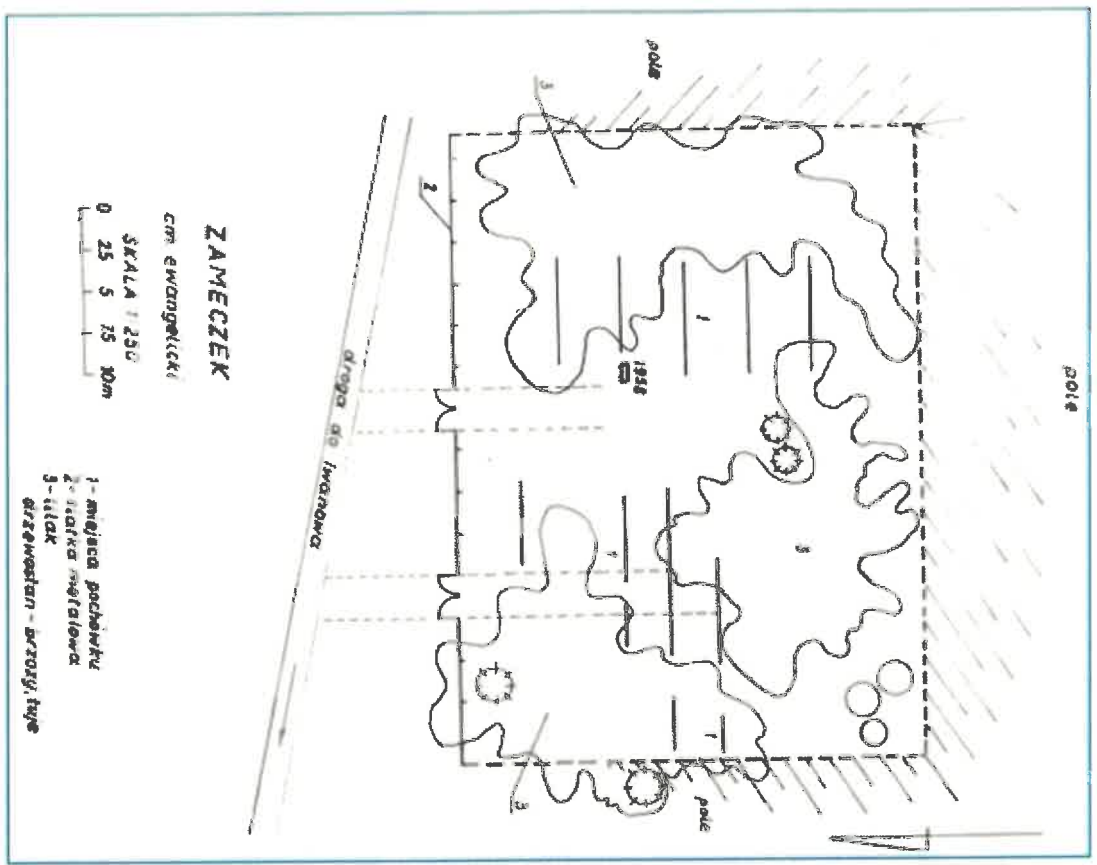
**BURMISTRZ**  
*Piotr Kozłowski*

Mapka poglądowa nie mająca charakteru dokumentu urzędowego.  
Ukierunkowanie mapki: N  
Źródło mapy: <https://rucianenida.e-mapa.net/>



8. Historia, opis i wartości\*

Cmentarz ewangelicki położony jest wśród pól, przy drodze na lekkim wyniesieniu. Powierzchnia cmentarza 0,10 ha ( nr inwen. WKZ: 2263). Zachowane nieliczne groby. Teren zarośnięty.



Źródło danych: opis i mapka sytuacyjna z karty WEZ WKZ Warmińsko-mazurski

9. Stan zachowania i postulaty dotyczące konserwacji

Obiekt zaniedbany.

10. Wykonanie karty (autor, data, podpis)	11. Zatwierdzenie karty (podpis wojewódzkiego konserwatora zabytków)*
<p>Artur Michalak</p> <p>13/12/2021</p>	<p>*dotyczy zabytków niewpisanych do rejestru zabytków i niewłączonych do wojewódzkiej ewidencji zabytków</p>